

9(477.53)

К45

Китицын П.А.
Кобылякская старина

1907

15853


П. А. Кителинъ.

12р-54




КОВЫЛЯКСКАЯ СТАРИНА.

25851



(Оттискъ изъ 4 выпуска Трудовъ Полтавской ученой
Архивной Комиссiи).

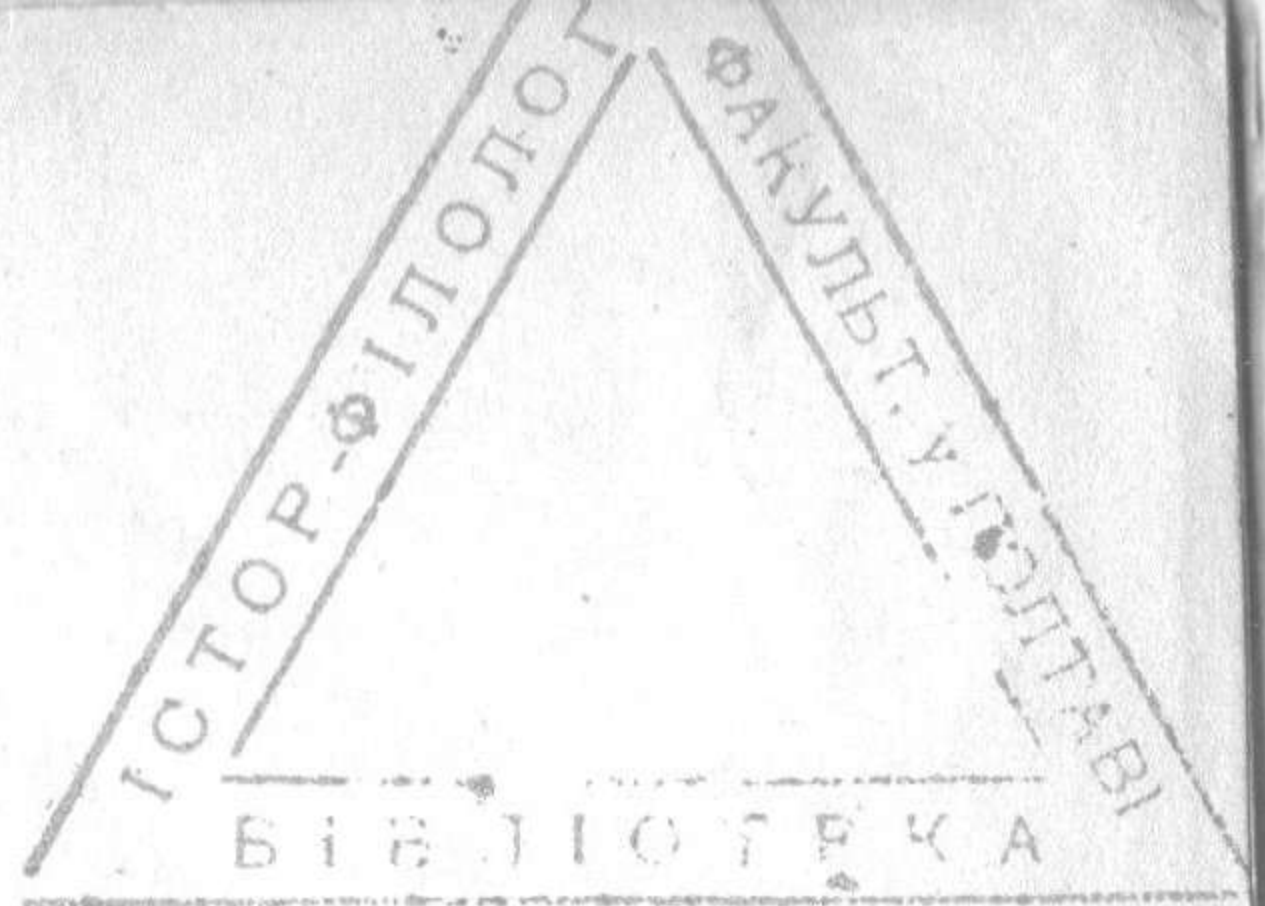


ПОЛТАВА.

Электрическая типогр. Г. И. Маркевича. Панскій рядъ.

1907.

12р 1959



КОБЫЛЯКСКАЯ СТАРИНА.

Въ половинѣ XVI вѣка земли на лѣвой сторонѣ Днѣпра, по р.р. Ворсклѣ и Орели, принадлежали къ Черкасскому замку и, съ дозволенія его старосты, промышленники охотились ^{на} на дикихъ звѣрей и ловили рыбу. Позже на земляхъ, на Ворсклѣ, отданныхъ во владѣніе панамъ Байбузѣ и Проскурѣ, поселились севруки или земледѣльцы. Черкасскій староста, князь Михайль Вишневецкій, 15 ноября 1570 года освободилъ севруковъ на земляхъ Байбузы отъ городовыхъ податей, а 14 іюля 1590 года выдалъ имъ „судовый листъ“ по спору за угодія съ другими поселенцами. ¹⁾ Намъ важно установить тотъ фактъ, что во второй половинѣ XVI столѣтія берега р. Ворсклы начали заселяться земледѣльцами и между ними происходили уже споры за пользованіе землями. Ворскла упоминается въ книгѣ „Большого чертежа“ ²⁾ и въ 1571 году земли, на Ворсклѣ, отъ Санчаровскаго перевоза до устья, были отданы козаку Емельяну Ивановичу, наслѣдники котораго вначалѣ XVII в. уступили ихъ Ст. Гурскому, а послѣдній продалъ Немиричамъ. Въ 1648 году имъ принадлежали городки въ этомъ краѣ: Переволочна, Кобылякъ, Бѣликовъ, Бродъ и Сенжаровъ ³⁾. Время основанія г. Кобылякъ, съ точностью неизвѣстно, но основываясь на картахъ І. Данкерта и другихъ, можно полагать, что поселеніе на мѣстѣ этого города возникло въ концѣ XVI столѣтія. На первой изъ нихъ, составленной въ 1620—1636 гг., по свѣдѣніямъ 1609—1613., на р. Ворсклѣ показаны: гг. Полтава и Кобылякъ, на второй составленной Ф. Девиць, въ 1632 году, значатся тѣже города. На картѣ Украины инженера Боплана, 1630—1646 гг.,

¹⁾ См. акты Юго Зап. Россіи т. I часть VII К. 1886 г. стр. 84; 85 и т. II К. 1890 г. стр. 49, 134.

²⁾ См. кн. Вольш. чертежа М. 1846 года ст. 17, 96 Тамъ сказано: „А“ ниже Кобыляма 10 вер. пала въ Днѣпръ р. Ворсклѣ, протоку 500 вер.

³⁾ Полтавская Епархія А. Грановскаго П. 1901 года, вып. т. I, стр. 32—40.

показанъ въ числѣ другихъ г. Кобылякъ (Kobilak). Необходимо пояснить, что на этой картѣ г. Кобыляки обозначены кружкомъ съ чертой ⊕ сверху, а на копію ея, приложенной къ исторіи Малороссіи Бантышъ-Каменскаго, — однимъ кружкомъ ○, первый обозначаетъ новый городъ, второй — поселеніе. На подлинной картѣ Боплана первымъ знакомъ отмѣчены также мѣстечки: Омельникъ, Потокъ и Кременчугъ⁴⁾.

Городъ расположенъ на правомъ берегу р. Ворсклы, при впаденіи рч. Кобылячка, а названіе его и рѣчки происходитъ по нашему мнѣнію, отъ слова „кобыла“ — лошадь⁵⁾.

Въ 1-й половинѣ XVII вѣка польскій комиссаръ Ю. Немиричъ построилъ крѣпости на правой сторонѣ р. Ворсклы, въ м. м. Кобылякахъ и Кишенкѣ⁶⁾. По рассказамъ сторожиловъ, крѣпость въ Кобылякахъ была земляная, окруженная валомъ, подобная крѣпости м. Новыхъ-Сенжаръ того же уѣзда. Валъ вокругъ города начинался отъ р. Ворсклы и проходилъ по Екатеринославской дорогѣ, поворачивалъ на востокъ около лавокъ и черезъ площадь по Троицкой улицѣ спускался къ рѣкѣ. Крѣпость стояла на горѣ, противъ Успенской церкви, въ которой было двое воротъ: около церкви и дома Ганжиной. Въ 1877 году на дворѣ полицейскаго управленія сохранялись 2 чугунныя пушки изъ Кобылякской крѣпости: одна длинная, а другая покороче; намъ передавали, что раньше тамъ же находились мѣдныя пушки. (По двѣ пушки изъ городскихъ укрѣпленій того времени сохраняются и теперь только въ г. Кременчугѣ, около Преображенской и въ Градижскѣ, близъ Троицкой церкви).

Въ 1709 году, при отступленіи шведской арміи отъ Полтавы, шведы оказали сопротивленіе русскимъ войскамъ въ г. Кобылякахъ, для того чтобы дать время уйти шведскому королю Карлу XII, какъ писалъ князь Меншиковъ царю 29 іюня⁷⁾.

⁴⁾ См. Иностр. карты и атласы XVI и XVII вв. Южной Россіи соч. Ляскаронскаго Кіевъ 1898 года, истор. мал. Рос. Д. Бантышъ-Каменскаго, м. 1830 г. ч. I., карта.

⁵⁾ См. Полтавская губер. Вѣдомости неофф. часть отъ 14 мая 1903 года, № 34.

⁶⁾ См. Истор. Мал. Россіи Д. Бантышъ-Каменскаго. М. 1830 г. ч. I. стр. 515 и Геогр. словарь — Максимовича и Щекагова, М. 1804 г., т. III, стр. 515 и 589.

⁷⁾ См. Мазепа и мазепинцы И. Костомарова С.-П.Б. 1885 г. стр. 560 и 561.

Поэтому, когда исполнится 200 лѣтъ со времени Полтавской побѣды надъ шведами, изъ которыхъ 17,000 человекъ сдались князю Меншикову, при м. Переволочнѣ, Кобылякского уѣзда, г. Кобыляки должны принять участіе въ празднованіи этого юбилея. Въ память сдачи шведовъ, городу присвоенъ гербъ, (состоящій изъ вѣнка) на которомъ изображены: вѣнокъ, подъ нимъ рѣка, ружье и сабля, положенныя крестообразно⁸⁾

Въ 1764 году г. Кобыляки были отчислены изъ Полтавскаго козачьяго полка въ Ново-Сенжаровскій уѣздъ Новороссійской губерніи, главнымъ городомъ которой назначенъ Кременчугъ. Въ 1784 году вмѣсто Азовской и Новороссійской губерній было открыто Екатеринославское намѣстничество; въ 1797 г.г. Кременчугъ, Кобыляки и Полтава вошли въ составъ Малороссійской губерніи и наконецъ въ 1803 году, вмѣсто Голтвянскаго, былъ открытъ Кобылякскій уѣздъ въ составѣ Полтавской губерніи.

Отмѣтимъ, что м. Голтва, расположенное при впаденіи р. Голтвы въ р. Псель, принадлежитъ къ древнѣйшимъ поселеніямъ, такъ какъ упоминается въ нашей лѣтописи въ 1095 году.

Въ 1616 году въ (Ольтвѣ) Голтвѣ числилось 150 козаковъ и 30 крестьянъ, въ 1622 году 400 козаковъ и 50 крестьянъ⁹⁾. Въ 1672 г. она принадлежала къ числу сотенъ Миргородскаго полка; въ 1738 году Голтвянскимъ сотникомъ былъ В. Остроградскій.

Въ 1782 году былъ открытъ голтвянскій уѣздъ, въ составѣ Кіевского намѣстничества¹⁰⁾.

Въ Кобылякахъ, въ 1722 году было восемь церквей: Троицкая, Михайловская, Преображенская, Рождество-Богородичная, Николаевская, Пятницкая, Покровская и Георгіевская. Въ 1722—1730 г.г. южная часть нынѣшней полтавской губерніи раздѣлялась на 5 протопопій, въ томъ числѣ кобылякская, подчинявшаяся Кіевской митрополіи. Въ указѣ Кіевского митрополита отъ 22 февраля 1739 года сказано, что дѣлами этой протопопией завѣдывали протоіерей Симеонъ Андреевъ и настоятель Нехворощанскаго монастыря, архимандритъ Гавриилъ.

⁸⁾ См. Карты уѣздовъ Полтавской губерніи 1891 г. изд. Полтав. губ. стат. комитета.

⁹⁾ См. Полтав. Епарх. Вѣдом. за 1898 г. № 28, стр. 109 и 1030.

¹⁰⁾ См. соч. М. Максимовича Кіевъ 1876 г. т. I, стр. 670 и Пол. Епар. Вѣд. 1871 г.

Въ Кобылякахъ, съ 1772 по 1780 годъ, находилось духовное правление, которому подчинялись приходы Ново-Сенжаровскаго уѣзда, съ 1786 года они причислены къ вѣдомству Кременчугскаго Духовнаго правленія ¹¹⁾.

Въ Кобылякахъ, въ 1780 году, упоминаются тѣже самыя церкви, что въ указѣ 1722 года, и Успенская соборная, а также полковая Днѣпровскаго Пикинернаго полка. Между настоятелями этихъ церквей происходили споры за прихожанъ, какъ видно изъ жалобы священника Успенскаго собора Н. Лѣнина, поданной въ духовное правленіе 19 ноября 1799 г. Поэтому духовное правленіе предписало настоятелямъ церквей не совершать никакихъ требъ въ другихъ приходахъ, подъ опасеніемъ взысканія штрафа: за исповѣдь 50 коп., перевѣнчаніе 10 руб., присвоеніе прихожанъ 2 р. Указъ этотъ подписали: протопопъ Василій Могилевскій и настоятель Михайловской церкви Іоаннъ Моляревскій.

Время основанія Успенской церкви неизвѣстно, хотя можно полагать, что она построена въ началѣ XVIII вѣка, основываясь на указѣ Кіевскаго митрополита отъ 22 февраля 1739 года; въ церковной же описи сказано, что она была перестроена при настоятелѣ Н. Лѣнинѣ, въ 1795 году. Въ этой церкви до настоящаго времени сохранился старинный иконостасъ съ иконами древняго письма. Въ землѣ вокругъ церкви находили прежде кости покойниковъ, когда то тамъ погребенныхъ.

Рождество-Богородичная, Пятницкая, Михайловская церкви были перенесены изъ города въ уѣздъ въ 70 годахъ, гдѣ образовались новые приходы, а вмѣсто закрытыхъ Троицкой и Николавской церквей устроены боковые предѣлы въ Новомъ Крестовоздвиженскомъ соборѣ; послѣдній возобновленъ въ 1905 году. Настоятель Успенской церкви протоіерей Н. Лѣнинъ принадлежалъ къ выдающимся церковнымъ пастырямъ, а потому скажемъ о немъ нѣсколько словъ, основываясь на послужномъ его спискѣ 1803 года ¹²⁾.

Никифоръ Лѣнинъ происходилъ изъ малороссійскихъ священническихъ дѣтей, воспитывался въ Кіевской академіи; 6 января 1776 года митрополитомъ Гавріиломъ былъ рукополо-

¹¹⁾ См. Полт. Епар. Вѣдомости за 1897 годъ стр. № 8, 307 и труды П. Ар. Ком. II. 1906 г., вып. 2 стр. 51. Въ началѣ 1780 г. въ славянской епархіи, архіерейская кафедра была въ Полтавѣ, считалось 424 церкви и 547505 жит. об. пола см. «Кіев. Старина» октябрь 1905 года.

¹²⁾ См. Архивныя дѣла Успенской церкви въ г. Кобылякахъ.

женъ во священники; 6 октября 1799 года, Черниговскимъ архіепископомъ Викторомъ, назначенъ намѣстникомъ; 5 апрѣля 1802 года за 10-лѣтніе труды въ должности благочиннаго, Переяславскимъ епископомъ Сильвестромъ, возведенъ въ протопопы. Въ 1783—1785 г.г. Н. Лѣнинъ предсѣдательствовалъ въ Кобылякскомъ духовномъ правленіи, съ 1785 по 1795 г.г. онъ былъ назначенъ благочиннымъ Кременчугскаго уѣзда, скончался въ 1814 году 70 лѣтъ отъ роду.

6 Іюня 1787 года, по указу архіепископа Амвросія, протоіерей Лѣнинъ встрѣчалъ въ Кобылякахъ, съ мѣстнымъ духовенствомъ, императрицу Екатерину II, возвращавшуюся изъ Крыма. При этой царицѣ были поднесены казакомъ Кущинскимъ фрукты отъ населенія города. Императрица здѣсь ночевала въ путевомъ дворцѣ, а на другой день отправилась въ Полтаву, въ сопровожденіи князя Потемкина и ген. Синельникова.

Въ журналѣ путешествія сказано: «7 Іюня пожалована денежная дача, живущимъ въ Кобылякахъ отставнымъ унтеръ-офицерамъ и рядовымъ, служившимъ въ полкахъ «пикинерныхъ». Г. Есиповъ назвалъ ихъ инженерами, которыхъ тамъ не было въ то время ¹³⁾.

Въ Полтавѣ, 8 Іюня того же года, въ числѣ получившихъ Высочайшія награды, названъ бригадиръ Николай Одобашъ, которому былъ пожалованъ орденъ св. Владимира 3-й степени ¹⁴⁾.

Императоръ Павелъ, указомъ 30 ноября 1796 года возвратилъ къ Малороссіи части Полтавскаго и Миргородскаго козацкихъ полковъ, а Кобыляки были включены въ составъ Кременчугскаго уѣзда. Въ 1803 году былъ открытъ Кобылякскій уѣздъ Полтавской губерніи, въ 1810 году было построено зданіе для помѣщенія присутственныхъ мѣстъ и тюрьмы, сохранившіяся до настоящаго времени ¹⁵⁾. Въ началѣ XVIII столѣнія дома въ Кобылякахъ были деревянные, крытыя соломой, но этотъ городъ былъ самымъ населеннымъ въ губерніи, такъ какъ въ Полтавѣ считалось тогда 8000 человекъ, въ Кременчугѣ 7,800 ч., а въ Кобылякахъ,—9500 чел. жителей ¹⁶⁾.

¹³⁾ См. Запис. Импер. Одесск. Общ. истор. и древ. Одесса 1853 года т. III стр. 287 г.

¹⁴⁾ См. Журналъ «Кіевская Старина» Февраль. 1902 года, стр. 302 и 305.

¹⁵⁾ См. Архивъ Коб. Полиц. Управленія дѣло 1870 г. № 267.

¹⁶⁾ См. Свод. сбор. по Статист. описаніи Полт. губ. Полтава. 1903 г. вып. I стр. 8, см. статистическое описаніе Кобылякъ и его повѣта И. Ф. Павловскаго—статистическія свѣдѣнія о Полтавской губ. сто лѣтъ назадъ—труды Арх. Комиссіи в. 2-й

Въ 1809 году Кобылякскимъ уѣзднымъ предводителемъ, дворянства (маршаломъ) былъ майоръ Ѳедоръ Николаевичъ Чорба, служившій въ этой должности до 1812 года, онъ имѣлъ лучшей заводъ въ уѣздѣ скаковыхъ арабскихъ лошадей¹⁷⁾.

Между жителями города сохранилось преданіе о войнахъ съ французами въ 1812—1814 г.г. и участіе въ нихъ мало-россійскихъ козаковъ, которые находились при взятіи города Парижа.

Въ 1831 году изъ тѣхъ же козаковъ было сформировано нѣсколько полковъ, принимавшихъ участіе въ усмирении польскаго возстанія, которые потомъ были поселены на Кавказѣ.¹⁸⁾

М. Переволочна, бывшая крѣпость, становится извѣстнымъ въ концѣ XI столѣтія, въ 1654 году, тамъ былъ построенъ замокъ, въ которомъ стояло 600 чел. запорожскихъ козаковъ.

Въ 1709 году, во время шведской войны полковникъ Яковлевъ, посланный въ Запорожскую Сѣчь, прибылъ на судахъ по Днѣпру, съ двумя тысячами солдатъ въ м. Переволочну, взялъ этотъ замокъ штурмомъ, истребивъ гарнизонъ и жителей его за преданность ихъ шведамъ.

Послѣ отступленія изъ Полтавы, король шведскій Карлъ XII переправился около этого мѣстечка черезъ р. Днѣпръ и отправился въ г. Бендеры, а генералъ Левенгауптъ 30-го іюня сдался тамъ князю Меншикову, съ 17000 тысячнымъ шведскимъ войскомъ.¹⁹⁾

Въ XVII вѣкѣ въ м. Переволочнѣ, черезъ которую проходила дорога, (шляхъ) въ Запорожскую Сѣчь, былъ устроенъ перевозъ черезъ Днѣпръ, доходы съ котораго до 12000 руб. въ годъ поступали въ войсковую казну. Въ 1786 году въ м. Переволочнѣ считалось 150 домовъ и 312 жителей; въ 1863 году тамъ показано 126 дворовъ и 1644 чел. населенія.²⁰⁾

Въ 1695 году изъ Кіевского Кирилловскаго монастыря были отправлены въ Переволочну игумень И. Монастырскій и префектъ Ст. Яворскій, для прекращенія споровъ между священниками и обывателями, такъ какъ въ то время въ ней находилось нѣсколько церквей; изъ нихъ теперь осталась Преображенская церковь, а другіе перенесены въ новые при-

¹⁷⁾ См. жур. „Кіевская Старина“ Іюль и Августъ 1904 года, стр. 21, и 22.

¹⁸⁾ См. Архивъ Полиц. Правленія дѣла 1812 и 1831 г.г.

¹⁹⁾ См. Географ. Словарь Максимовича и Щекатова. Мос. 1805 г. т. IV стр. 1039 и Мазепа и мазепинцы. Н. Костомарова, С.-П. 1885 г. стр. 521.

²⁰⁾ См. Вольн. Запор. коз. Д. Эварницкаго, С.-П., 1890 г. стр. 54—235.

ходы. Переволочна до 1780 года была причислена къ Кобылякской протопопіи²¹⁾.

Въ ней находилось сотенное правленіе Полтавскаго казачьяго полка, въ которомъ употреблялась печать съ (мѣстнымъ) гербомъ, состоявшимъ изъ креста и двухъ стрѣлъ²²⁾.

Въ 1757 году, гетманъ графъ К. Разумовскій Переволочанскаго сотника, служившаго съ 1736 г. І. Вовка, уволил за старостью, который умеръ въ 1759 г., а на его мѣсто назначилъ значковаго товарища Михаила Гегелу²³⁾.

Въ Переволочанской крѣпости находилась инженерная команда и жилъ комендантъ. Послѣдній въ 1758 году потребовалъ отъ Полтавской полковой канцеляріи 45500 фашинъ хвороста для укрѣпленія берега Днѣпра, основываясь на предписаніи Украинскаго Инженернаго Департамента отъ 10 марта 1757 г. Полковая канцелярія, въ слѣдствіе распоряженія генеральной войсковой канцеляріи, 22 января 1759 г. поручила Кишенскому сотнику Григорію Потоцкому отвести хворостъ на островѣ Бѣловодѣ, на Днѣпрѣ, командѣ для вырубки фашинъ и донести канцеляріи. Въ предписаніи канцеляріи сказано, что въ августѣ 1757 года она доносила гетману, что по распоряженію Переволочанскаго коменданта, генералъ-майора Юста, рабочіе рубятъ дерево и хворостъ, принадлежащіе Кишенскимъ обывателямъ. Въ ордерѣ гетмана отъ 9 сентября того же года сообщено, что онъ просилъ С.-Петербургскаго оберъ-коменданта, генералъ-лейтенанта Костюрина, воспретить комендантамъ крѣпостей пользоваться бесплатно лѣсами и чтобы комендантъ Переволочанской крѣпости не запрещалъ жителямъ рубить лѣсъ и лозу на Бѣловодѣ.

Преосвященный Гавріиль въ описаніи Новороссіи говоритъ, что въ 1752—54 г.г. для вооруженія Елисаветградской крѣпости, были взяты орудія изъ упраздненныхъ крѣпостей Переволочанской и другихъ.²⁴⁾ Полагаемъ, что изъ сообщенія Полтавской канцеляріи сотнику Потоцкому слѣдуетъ, что въ 1759 году эта крѣпость не была упразднена.

Въ 1781 году, въ Кременчугскомъ уѣздѣ, Новороссійской губерніи, какъ видно изъ предписанія отъ 28 марта того же

²¹⁾ См. Полтав. Епар. Вѣдом. 1893 г. № 14. стр. 544—545 и 1895 г. № 21, стр. 776

²²⁾ См. Полт. Губ. Вѣдомости, часть неоф. 14 мая 1903 г. № 34.

²³⁾ Труды Полтавской учен. Арх. Комиссіи т. I стр. 118 и 133, Полтава. 1905 г.

²⁴⁾ См. записки Импер. Одес. Общ. истор. Древности Од. 1853 г. т. III, стр. 84.

года (написано въ Келебердѣ), было 4 смотрительскихъ правлений: Переволочанское, Кишенское, Сокольское и Келебердянское. Въ первомъ изъ нихъ служилъ смотрителемъ секундъ-маіору Андрей Вишневицкій и атаманъ Ѳедоръ Шошенскій.

На южной сторонѣ Переволочны находятся остатки бывшей крѣпости, четырехъ-угольной формы, обнесенной землянымъ валомъ, занимая 34 десят. земли, съ двумя воротами. Крѣпость эта была построена въ древности, такъ какъ показана на картахъ Южной Россіи ²⁵⁾.

Въ м. Переволочнѣ въ Преображенской церкви, сохранились вѣдомости и бумаги съ 1801 года когда въ ней служилъ настоятелемъ, священникъ Платонъ Гординскій ²⁶⁾. Сотникъ Кишенскій Гр. Потоцкій принадлежалъ къ заслуженнымъ старшинамъ, такъ какъ началъ свою службу въ походахъ, при гетманѣ Самойловичѣ, съ 1687 года.

Въ 1713 году онъ былъ назначенъ Кишенскимъ сотникомъ и оставался на этой должности около 50 лѣтъ ²⁷⁾.

Генералъ-маіоръ князь Сергѣй Баратовъ, служившій въ Грузинскомъ гусарскомъ полку, владѣлъ около м. Кишенки 300 десятинъ земли и частью острова Бѣловода, на р. Днѣпрѣ, о которомъ выше упомянуто. Для раздѣленія этого острова между нимъ и жителями мѣстечка, полковая канцелярія командировала Сокольскаго сотника Як. Леонтьева, но онъ не исполнилъ этого порученія. Поэтому, по жалобѣ князя Баратова гетманъ графъ Разумовскій предписалъ въ 1756 году полковой канцеляріи, назначить для исполненія этого порученія старшину изъ полковой канцеляріи и одного войскового товарища.

На планѣ спорныхъ земель, составленномъ въ 1782 году, показано 540 десятинъ земли, которыя были отмежеваны секундъ-маіору князю Стефану Сергѣевичу Баратову; кромѣ пожалованной земли его отцу. Тогда же было отмежевано

²⁵⁾ См. Лѣт. опис. Мал. Россіи А. Ригельмана 1848 г., кар. уд. княж.

²⁶⁾ Въ 1909 году исполнится 200 лѣтъ со времени Полтавской битвы, а потому въ Переволочнѣ слѣдуетъ поставить памятникъ на мѣстѣ сдачи 17,000 шведовъ князю Меньшикову, такъ какъ въ память этого выдана медаль съ латинскою надписью: Ad Perevolocam 30 iun M. D. C. C. IX (при Переволочнѣ 30 іюня 1709)

²⁷⁾ См. Труды Полт. Арх. Комиссіи. Полт. 1905 г. т. I, стр. 1118 и 1893 г. № 14 и 15.

тамъ маіору Потоцкому 489 десят.; маіору Вишневицкому 138 десятинъ и т. д.

Въ м. Кишенкѣ князь ст. с. Баратовъ, въ 1736 году, построилъ деревянную церковь Св. Николая, которая сохранилась до настоящаго времени, на лѣвой сторонѣ р. Ворсклы, куда была перенесена княземъ въ 1764 году. Другой князь Александръ Баратовъ, отставной полковникъ, отецъ котораго выѣхалъ въ 1725 году въ Россію, вмѣстѣ съ Грузинскимъ царемъ Вахтангомъ Леоновичемъ, — жилъ въ г. Кобылякахъ, гдѣ скончался въ 1806 году.

Въ 1784—6 г.г. ему принадлежало около м. Орлика, Кобылякского уѣзда 36 дворовъ, въ которыхъ числилось 206 душъ крестьянъ. ²⁸⁾ Пслѣ смерти его, этимъ имѣніемъ владѣла вдова княгиня А. Баратова.

Въ 1763 году были сформированы 4 пикинерныхъ полка, набранныхъ изъ (жителей) малороссійскихъ козаковъ Миргородскаго и Полтавскаго полковъ. Штабъ пикинерныхъ полковъ находился въ г. Кременчугѣ, гдѣ жилъ ихъ начальникъ, генералъ-маіоръ В. Чертковъ. Въ началѣ 1764 года изъ поселеній этихъ полковъ и Новой Сербіи была открыта Новороссійская губернія, раздѣленная на двѣ провинціи: Екатерининскую и Елисаветградскую ²⁹⁾.

Въ г. Кобылякахъ находился штабъ Днѣпровскаго пикинернаго полка, который раздѣляется на 7 ротъ: Сокольскую, Кишенскую, Переволочанскую, Кобылякскую, Келебердянскую, Кременчугскую, и Власовскую открытыхъ вмѣсто козацкихъ сотенъ Полтавскаго полка. Ротнымъ правленіямъ этихъ полковъ были присвоены печати, съ вырѣзанною короною и въ лучахъ рукою съ пикою ³⁰⁾.

Въ 1775 году г. Полтава также была присоединена къ Новороссійской губерніи и считалась 8-ю ротою Днѣпровскаго пикинернаго полка ³¹⁾.

Изъ Указа Екатерининской провинціальной канцеляріи отъ 2 ноября 1770 года видно, что для продовольствія чиновъ Ямбургскаго карабинернаго полка муку, овесъ и сѣно

²⁸⁾ См. Русск. тракты, А. Руссова. Кіевъ 1876 г. стр. 149.

²⁹⁾ См. Записки Имп. Одес. общ. Ист. и Древности. Одесса, 1853 года. т. III, стр. 91 и 92.

³⁰⁾ См. Труды Полт. уч. Комиссіи. Полтава 1906 года Выпуск. II, стр. 101—104.

³¹⁾ См. Записки о Полтавѣ и ея памят. В. Бучевича П. 1902 года, стр. 14 и 15.

собирали съ жителей ротъ: Кобылякской, Сокольской, Кишешской и Келебердянской, по цѣнамъ одинъ рубль за четверть овса и три копейки за пудъ сѣна.

Въ первой Турецкой войнѣ (съ 1769—1774 г.г.) участвовалъ Днѣпровскій пикерный полкъ; отъ Сокольской роты этого полка въ первой арміи были назначены: 1 прапорщикъ, 100 пикинеровъ, 1 плотникъ и 15 человекъ погонщиковъ для воловъ.

Въ 1774 году, по распоряженію генерала Черткова, была произведена перепись (полковымъ) жителямъ полковъ, какъ видно изъ ордера, посланнаго ротнымъ правленіямъ. По этой переписи въ Сокольской ротѣ состояло чиновъ: поручикъ, 2 прапорщика, одинъ писарь, пищикъ (писецъ), 3 квартирмейстера, 6 капраловъ, 104 пикинера, 2 трубача, цирюльникъ, 2 плотника, 9 священниковъ, 9 церковниковъ, 9 учителей, 1 слесарь, 6 кузнецовъ; всего 157 чел. Жителей, показано въ селеніяхъ этой роты, 1224 души мужскаго пола и 1143 д. женскаго пола ³²⁾.

Рѣка Орель, въ древности называлась Угль, лѣвый притокъ Днѣпра, составляетъ на югѣ-востокѣ границу Кобылякского уѣзда съ Екатеринославской губерніей. Въ началѣ XVII вѣка, какъ видно изъ карты Украины инженера Боплана, берега р. Орели не были заселены; въ концѣ этого столѣтія гетманъ Мазепа построилъ укрѣпленія при ^{устьяхъ} р. Орликѣ и Берестовой. ³³⁾ Мѣстечко Царичанка Кобылякского уѣзда основано въ 1674 году выходцами съ праваго берега Днѣпра и получило свое названіе отъ рч. Царичанки ³⁴⁾.

Въ 1692 году м.м. Китай-городъ и Царичанка была заняты Петрикомъ, подступившимъ къ нимъ съ Крымскими татарами и запорожцами. ³⁵⁾

Во второй половинѣ XVII вѣка въ сотенномъ правленіи м. Царичанки употреблялась печать, на которой былъ вырѣзанъ крестъ и полумѣсяцъ, какъ видно изъ оттиска печати, приложенной на купчей крѣпости 1697 года ³⁶⁾.

³²⁾ См. Архивныя, дѣла Кобылякского Полиц.управленія за 1770—4 г.

³³⁾ См. Ин. карты и атл. Южной Россіи В. Ляскоронскаго. Кіевъ 1899 г. и геогр. ~~слова~~ П. Семенова С.-П. 1866 г. т. III, стр. 675.

³⁴⁾ См. Словарь географич. Максимовича Щекатова. Москва 1809 года т. VII стр. 13.

³⁵⁾ См. Лѣтоп. Самовидца. Кіевъ 1878 г. стр. 182.

³⁶⁾ См. Полтав. губ. Вѣдомости отъ 17 мая 1903 года, № 34

Во время Шведской войны, запорожскіе козаки напали на м. Царичанку и разбили тамъ русскій отрядъ войскъ, бывшій подъ начальствомъ бригадіра Кампеля ³⁷⁾.

Въ 1731 году для защиты Малороссіи отъ крымскихъ татаръ полковникомъ А. Танскимъ съ 30 тыс. казаковъ и поселянъ на рч. Берестовой была начата постройка крѣпостей и редутовъ Украинской линіи, сооруженной на протяженіи 400 верстъ отъ р. Донца до Днѣпра, и тогда м. Царичанка была, включена въ число ихъ. ³⁸⁾ Для охраны ея были поселены около линіи ландмилицкіе полки, по 1500 рядовыхъ, сформированные изъ однодворцевъ Бѣлгородской и Сѣвской провинціи. Въ 1735 году было на линіи 9 полковъ, милиціонеры не имѣли домовъ, а жили въ мазанкахъ. Длина протяженія ³⁹⁾ линіи по уѣзду составляетъ 65 верстъ, на протяженіи которыхъ было 4 крѣпости и 12 редутовъ. Манштейнъ въ своихъ запискахъ говоритъ о полкахъ на этой линіи, что это было превосходное войско. Въ апрѣлѣ 1736 года въ м. Царичанкѣ стояла главная квартира русской арміи, собранной тамъ для похода противъ турокъ и татаръ, подъ начальствомъ графа Миниха ⁴⁰⁾ въ числѣ 54 тысячъ.

Въ 1742 году духовенство полковъ, поселенныхъ на линіи подчинялось «Ландмилицкому протопопу» Іоанну Скляренкѣ, который значится въ указѣ кіевского митрополита отъ 14 ноября 1742 года, посланномъ настоятелямъ церквей его епархіи въ составъ которой входила тогда Полтавская губернія ⁴¹⁾.

По вѣдомости Полтавской полковой канцеляріи, 1742 г., показанъ Царичанскій сотникъ І. Бобанскій, назначенный на эту должность 31-го марта 1739 года, а въ 1759 году упоминается въ ней тамъ же другой сотникъ В. Балясный ⁴²⁾.

Въ 1768 году, когда началась 1-я война съ турками, на Украинской линіи укрѣпленія были запущены и не имѣли хорошей артилеріи, а линію эту охраняли отъ 10—15 тысячъ

³⁷⁾ См. Мазепа и мазепинцы. Н. Костомарова. С.-П. 1885 года, стр. 510.

³⁸⁾ См. Лѣтопись самовидца съ прилож. къ 1878 г. стр. 315.

³⁹⁾ См. Географ. Словарь Максимовича и Щекатова. М. 1805 года т. VI, стр. 549, и труды Полт. архив. Комиссіи. Полтава 1906 г. вып. II стр. 163.

⁴⁰⁾ См. Очеркъ исторіи Степ. окраин. Москов. госуд. В. Багалѣя М. 1887 г. стр. 300—319.

⁴¹⁾ См. Архивъ Преобр. церкви сел. Власовки Кременчуг. уѣзда

⁴²⁾ См. Труды Полтав. Архив. комиссіи II. 1905 года, вып. I. стр. 119—132.

человѣкъ ландмилиціи; поэтому крымскіе татары напали на укрѣпленія линіи и разорили м. Нехворощъ и другія поселенія ⁴³).

Въ 1775 году изъ части Новоросійской губерніи была выдѣлена Азовская губернія, которая раздѣлялась на двѣ провинціи: Азовскую и Бахмутскую; въ послѣдней былъ открытъ Царичанскій уѣздъ ⁴⁴).

Въ м. Царичанкѣ, 20 апрѣля 1771 года, главнокомандующій князь В. Долгоруковъ-Крымскій производилъ смотръ войскамъ, собраннымъ здѣсь для похода въ Крымъ ⁴⁵).

Изъ указа Екатерининской провинціальной канцеляріи, отъ 15-го сентября 1781 года, посланномъ въ Царичанскую воеводскую канцелярію о цѣнахъ на хлѣбъ и фуражъ, видно, что послѣдней подчинялись правленія: Нехворощанское, Китайгородское съ м. Орликомъ и Могилевское. Въ этихъ правленіяхъ смотрителями служили: премьеръ-маіоръ Елисеевъ, коллежскій ассессоръ Соколовъ и подпоручикъ И. Руденко. Въ Царичанскомъ уѣздѣ показаны такія цѣны: за четверть ржаной муки 1 р. 80 коп.; пшеничной 3 р. 50 коп.; пшеница 4 руб.; ячменя 1 р. 20 коп.; сѣна 8 коп. асс. ⁴⁶).

Въ 1784 году изъ Азовской и Новоросійской губерніи, указомъ отъ 22 января, учреждено было Екатеринославское намѣстничество, открытіе котораго послѣдовало въ г. Кременчугѣ. Въ слѣдствіе требованія Екатеринославской казенной палаты, отъ 23 іюля 1784 года, Кременчугскій земскій судъ, 17 августа того-же года, донесъ, что дѣйствія суда открыты 16 іюня 1784 года, въ присутствіи правителя намѣстничества, бригадира И. М. Синельникова; въ этотъ судъ были назначены: земскимъ исправникомъ секундъ-маіоръ Я. Золотаревскій, съ окладомъ 250 р. въ годъ, засѣдателями поручикъ П. Захаровъ, подпоручикъ П. Филипповъ по 200 руб. и секретаремъ Пр. Харченко 200 руб.

Въ числѣ уѣздовъ этого намѣстничества, вмѣсто Царичанскаго, былъ открытъ Алексопонскій уѣздъ, который занималъ часть уѣздовъ Полтавскаго, Кобылякскаго и Ново-московскаго

⁴³) См. Арх. Жур. „Русскій Архивъ“ 1867 г. ст. Граф. Самойлова.

⁴⁴) См. Зап. Одесск. Общ. Истор. и Древ. Од. 1863 г., т. III, стр. 97.

⁴⁵) См. Ж. „Русская Старина“. Іюль 1884 г. стр. 55.

⁴⁶) См. Архивъ Крем. пол. управленія дѣла за 1781 г. № 40 и другіе.

Екатеринославской губерніи. Присутственныя мѣста помѣщались въ м. Нефорощѣ, нынѣшняго Константиноградскаго уѣзда; но въ 1794 году были вновь перенесены въ м. Царичанку и находились тамъ до 1797 года, когда этотъ уѣздъ былъ закрытъ ⁴⁷).

Въ полуторахъ верстахъ отъ г. Алексополя (Нефорощи) находился Успенскій Орельскій монастырь, основанный въ 1714 году и закрытый въ 1799 г., первымъ игуменомъ котораго былъ Ѳ. Нестеровичъ ⁴⁸).

Въ м. Царичанкѣ была построена землянная крѣпость, по 9-й ревизіи въ ней считалось 4000 жителей и было 4 церкви: Николаевская, Покровская, Успенская и Михайловская ⁴⁹).

При учрежденіи—Екатеринославскаго намѣстничества генераль-губернаторъ, кн. Г. А. Потемкинъ изъ 4 пикинерныхъ и 3 Ново-сербскихъ полковъ сформировалъ въ 1783 году 10 полковъ легкой конницы, 3 изъ которыхъ въ 1787 году представлялись Императрицѣ Екатеринѣ II въ г. Кременчугѣ, вмѣстѣ съ другими полками. Въ 1788 году эти легкоконные полки вошли въ составъ Екатеринославскаго, казачьяго войска, уничтоженнаго въ 1796 году ⁵⁰).

По вступленіи на престолъ, Императоръ Павелъ повелѣлъ учредить Новоросійскую губ. вмѣсто Екатеринославскаго намѣстничества; изъ 3-же намѣстничествъ въ Малороссіи была учреждена сначала Черниговская, а потомъ Малоросійская губернія, о чемъ Малоросійское губернское правленіе 10 марта 1797 года сообщило въ числѣ другихъ Алексопойскому городничему Пирогову ⁵¹).

Передъ закрытіемъ этого уѣзда, малоросійскій губернаторъ Я. Бакуринскій, 17 марта 1797 года, прислалъ городничему описаніе мундира, установленнаго для дворянъ и чиновниковъ губерніи. Пироговъ 2 апрѣля объявилъ объ этомъ дворянамъ г. Алексополя маіору И. Тимковскому, поручику Ѳ. Левенцу, полковому хорунжему К. Мандрикѣ, лекарю П. Фоку и др. ⁵²).

⁴⁷) См. Энцикл. лексиконъ С.П.Б. 1835 г. т. I, ст. 495; Ж. „Кіевская Стар.“, 1889 г. и архивъ Кременчуг. полиц. управлен.

⁴⁸) См. Полтав. Епарх. Вѣд. 1897 г. № 820—21 стр. 795.

⁴⁹) Ст. Полтав. Губ. Вѣд. 1857 г. № 41., статья А. Горляноко.

⁵⁰) См. Потемкинъ соч. Брикнера С.П.Б. 1891 года стр. 90 и Баль. Энци. С.П.Б. 1902 г. т. IX стр. —172.

⁵¹) См. Ж. „Кіевская Старина“ Августъ 1889 года моя статья «Малоросійская губернія».

⁵²) См. Дѣла Алексопонскаго Ниж. Земск. Суда, арх. Кобыляк. Полиц. управ. за 1797 г.

Въ географіи Е. Зябловскаго приложены русунки мунди-
ровъ, установленныхъ въ 1797 г. для дворянъ Черниговской
и Полтавской губерніи. Прилагаемъ копіи: а) указа Полтав.
казачьяго полковника отъ 12 декабря 1748 года ⁵⁶). и б)

Универсала гетмана гр. Разумскаго Переволочанскому
сотнику 1757 г. Ея Императорскаго Величества Малыя Рос-
сіи обоихъ сторонъ Днѣпра и войскъ запорожскихъ Гетманъ
дѣйствительный камергеръ, Императорской Санктъ-Петербургской
академіи наукъ президентъ, лейбъ-гвардіи Измайловскаго пол-
ка подполковникъ и обоихъ російскихъ Императорскихъ ор-
деновъ святыхъ апостоловъ Андрея и Александра Невскаго.
Также польскаго бѣлаго орла, голстинскаго святыя Анны
кавалеръ Россійской Имперіи Графъ Кирилль Разумовскій.

Генеральной старшинѣ, полковникамъ, а особливо полков-
нику Полтавскому старшинѣ полковой, сотникамъ того полку,
паче сотенной Пореволочанской старшинѣ съ козаками и пос-
польствомъ и всѣмъ кому о семъ вѣдать надлежитъ объявляет-
ся: понеже (нынѣ) полтавскаго полку переволочанская сотня
(за увольненіемъ по старости и дряхлости тамошняго сотника
Вовка) состоитъ нынѣ на вакансѣ, тогожъ полтавскаго полку
значковаго товарища Василия Гегелы сынъ его Михайло Ге-
гела подалъ намъ доношеніе и показуя о службахъ предковъ
его и имъ самимъ въ Крымскихъ походахъ и другихъ коман-
дированіяхъ отправленныхъ и что отецъ его также и онъ бы-
ли употреблены въ посылки и развѣдыванія въ извѣстныхъ
мѣстахъ просилъ разсмотрѣнія объ опредѣленіи его въ чинъ
сотничества Переволочанскаго на мѣсто онаго опомянутаго
сотника Вовка. Того ради Мы Гетманъ и кавалеръ, усмотря
быти помянутаго Михаила Гегелу въ сотничомъ чинѣ за до-
стойна и респектуя на вышеобъявленіе его службы, по дан-
ной намъ отъ Ея Императорскому Величеству власти, опредѣ-
лиемъ его Михаила Гегелу въ оную сотню Переволочанскую
сотникомъ въ которомъ чинѣ онъ здѣсь въ вѣрной Ея Импе-
раторскому Величеству службѣ къ присягѣ приведенъ и пред-
лагалъ дабы г.г. генеральная старшина, полковники, полко-
вая жъ старшина, а паче полковникъ Полтавскій зъ старши-
ною полковою и сотниками о такомъ нашелъ опредѣленій
вѣдая признавали его Михаила Гегелу настоящимъ того пол-

⁵⁶) См. Нов. Землеоп. Россійск. имперіи Е. Зябловскаго С.-П. 1807 года, стр.
180 и 186.

тавскаго полку переволочанскимъ сотникомъ. Сотенная же
Переволочанская старшина, атамани и козаки также и пос-
польство ему сотнику Михайлу Гегелѣ яко командиру своему
былибъ послушны и надлежащую честь повиновеніе отдавали,
онъ же сотникъ Переволочанскій Михайло Гегела зъ сотняна-
ми своими имѣть обходится во всемъ добропорядочно, доволь-
ствуя всякаго въ обидѣ слушною расправою и командиру
своему полковнику Полтавскому и старшинѣ полковой во всемъ
что касается къ интересу Ея Императорскаго Величества, по-
выненъ быть послушнымъ. А. Короговъ сотенную за объяв-
леніемъ сего Унѣверсала получить ему сотнику отъ полковой
полтавской канцеляріи; для чего и сей унѣверсалъ за под-
писомъ нашимъ и при печати войсковою ему сотнику Пере-
волочанскому Михайлу Гегелѣ данъ въ Глуховѣ 1757 году
18 дня. Подлинный подписалъ: Гетманъ Графъ К. Разумовскій
(мѣсто печати) № 5030.

15852

Указъ Е. И. В. С. В. полковой Полтавской канцеляріи
сотниковѣ Сокольскому Г. Леонтьеву. Понеже сентябрьская
треть войсковая за которую надлежащихъ денегъ подъ смот-
реніемъ вашимъ въ скорбь войсковою собираемыхъ и досего
неприслано за силу жъ Е. И. В. указу зъ генеральной войсковою
канцеляріи на представленіе полковой канцеляріи въ резолюцію
полученнаго полковую третнюю сумму надлежитъ въ Глуховѣ
отправлять по прошествіи оной трети въ первомъ мѣсяцѣ;
того ради по указу Е. И. В. въ полковой Полтавской канце-
ляріи опредѣлено какъ въ протчіе полку Полтавскаго сотнѣ
такъ и къ Вамъ послать сей указъ и наикрѣпчайше пред-
ложить дабы Вы подлежащимъ числомъ деньги за оную треть
съ именою вѣдомостью прислали въ полковую канцелярію сего
декабря къ 20 числу непременно къ отсылкѣ оной въ Глу-
ховъ; и вамъ сотниковѣ Сокольскому Г. Леонтьеву о томъ
вѣдая учинить по присланному и сему указамъ неотмѣнное
исполненіе. Данъ въ Полтавѣ декабря 23-го дня 1748 году
№ 7802. Дубликатъ, а оригиналь посланъ декабря 12 дня.
Полученъ декабря 25 дня 1748 году за к. подъ № 974. На
подлинномъ подписались полковникъ А. Горленко, за полкового
писаря судебный писарь Никифоръ Морозъ.

Па А. Калитинъ.

